

## 地下水位の測定結果（令和4年度）

単位 T.P.<sup>※1</sup> (m)

施設	地下水位測定位置	観測井 <sup>※2</sup> スクリーン深度 (スクリーン長)	地下水位 <sup>※3</sup>	令和4年度											
				4月	5月	6月	7月	8月	9月	10月	11月	12月	1月	2月	3月
固型化処理施設	W-1	GL 11.76 上端 7.96 下端 5.46 (L=2.5m)	月間高水位	11.99	12.01	12.10	12.03	11.97	12.01	12.08	11.95	11.91	11.82	11.93	12.01
			月間平均水位	11.84	11.89	11.90	11.92	11.88	11.89	11.89	11.79	11.80	11.73	11.76	11.80
			月間低水位	11.71	11.81	11.82	11.79	11.81	11.81	11.74	11.71	11.71	11.65	11.67	11.69
	W-2	GL 9.92 上端 3.82 下端 1.32 (L=2.5m)	月間高水位	9.94	9.99	10.13	9.99	9.94	10.03	10.03	9.96	9.90	9.82	9.87	9.96
			月間平均水位	9.81	9.87	9.87	9.89	9.87	9.88	9.86	9.77	9.79	9.71	9.73	9.76
			月間低水位	9.69	9.78	9.76	9.76	9.80	9.78	9.76	9.67	9.70	9.64	9.62	9.64
第二保管施設	W-3	GL 8.13 上端 1.46 下端-0.52 (L=2.0m)	月間高水位	8.96	9.03	9.07	9.07	9.06	9.07	9.10	9.01	8.90	8.81	8.78	8.79
			月間平均水位	8.91	8.96	9.00	9.01	9.02	9.02	9.03	8.92	8.85	8.76	8.72	8.72
			月間低水位	8.83	8.90	8.95	8.93	8.99	8.97	8.96	8.86	8.76	8.71	8.66	8.66
	W-4	GL 6.23 上端 0.53 下端-3.47 (L=4.0m)	月間高水位	6.93	6.98	7.06	7.03	7.01	7.06	7.05	7.01	6.95 <sup>※4</sup>	6.81 <sup>※5</sup>	6.91	6.98
			月間平均水位	6.86	6.90	6.93	6.96	6.96	6.97	6.97	6.91	6.92 <sup>※4</sup>	6.75 <sup>※5</sup>	6.77	6.78
			月間低水位	6.80	6.84	6.89	6.86	6.91	6.92	6.87	6.86	6.89 <sup>※4</sup>	6.70 <sup>※5</sup>	6.69	6.66

※1) 【T.P.】とは、Tokyo Peil(東京湾平均海面)の略であり、東京湾の平均海面を0mとした時の高さを表す。

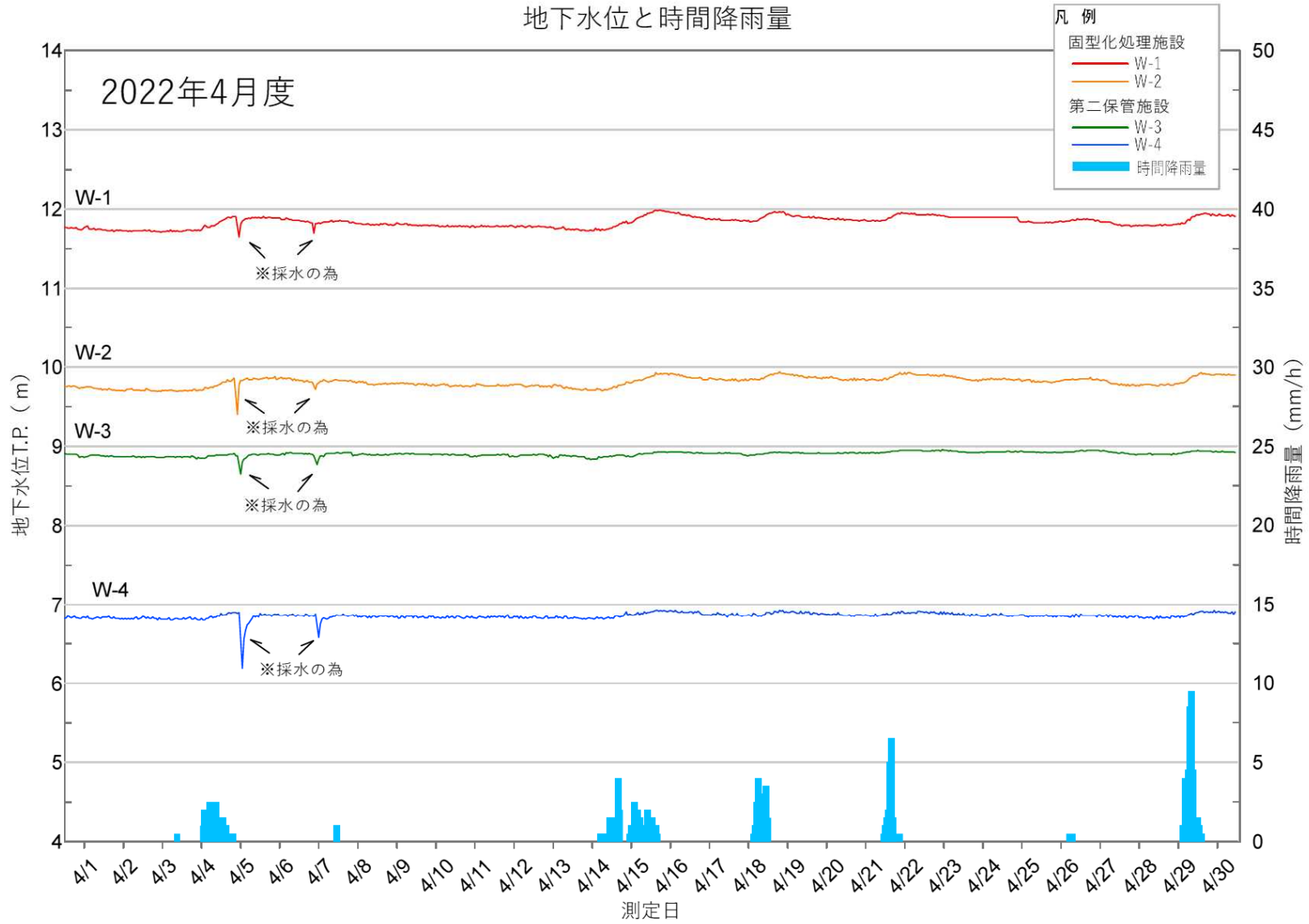
※2) GL、スクリーン(有孔管)深度の上端、下端はいずれもTP表示である。また、スクリーン深度上端より地下水位が高い箇所(W-1～W-4の全地点)は被圧帯水層であることを示している。

※3) 地下水位は10分毎に測定しており、月間高水位は該当月の1時間毎(毎正時)の測定値の最大値、月間低水位は該当月の1時間毎(毎正時)の測定値の最小値、月間平均水位は該当月の1時間毎(毎正時)の測定値の算術平均値を示す。

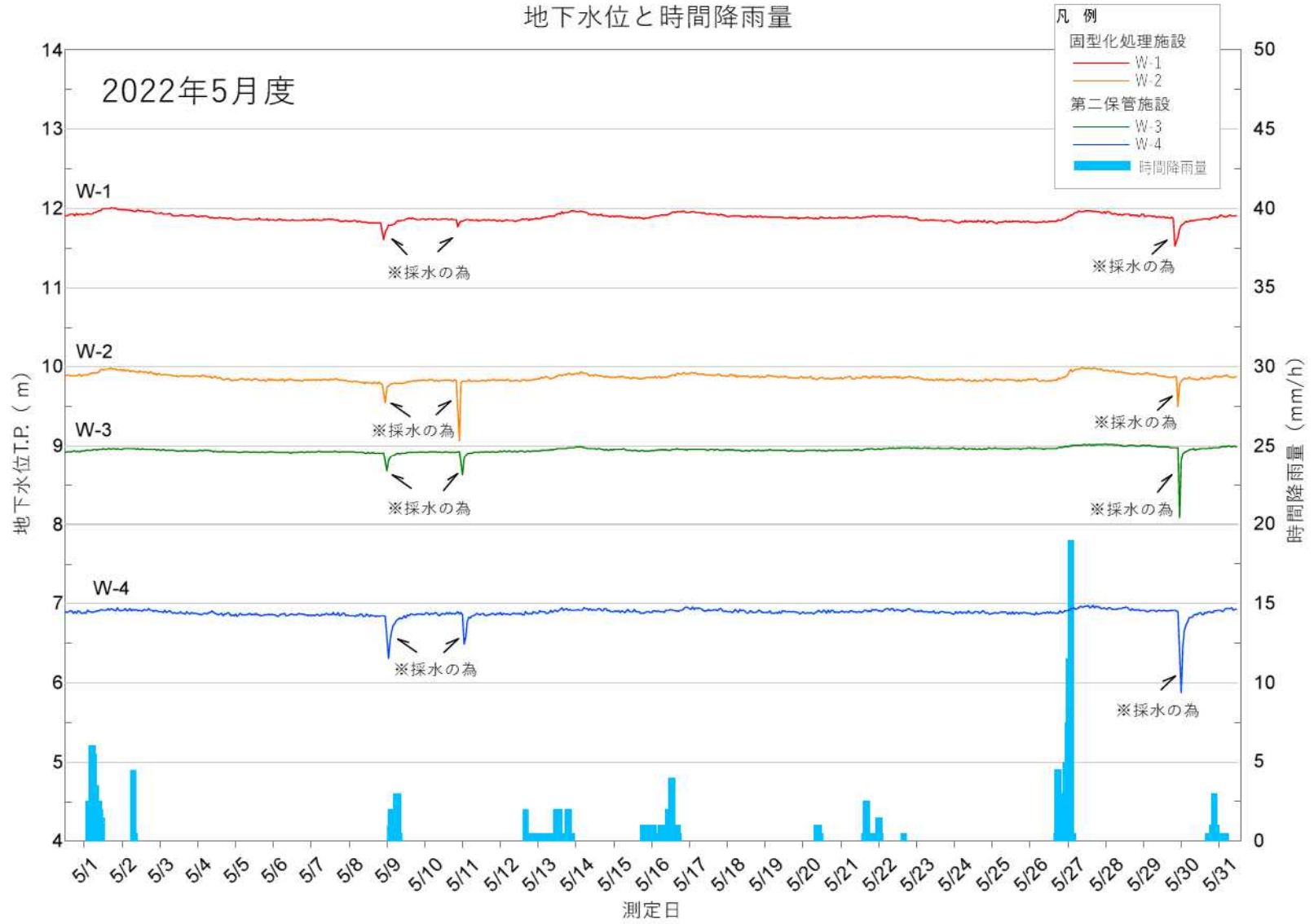
※4) W-4について、2022.12.1 00:00～12.7 22:00までの値(2022.12.7 23:00以降は、水位計故障により欠測)

※5) W-4について、2023.1.19 11:00からの観測値(2023.1.19 10:00までは、水位計故障により欠測)

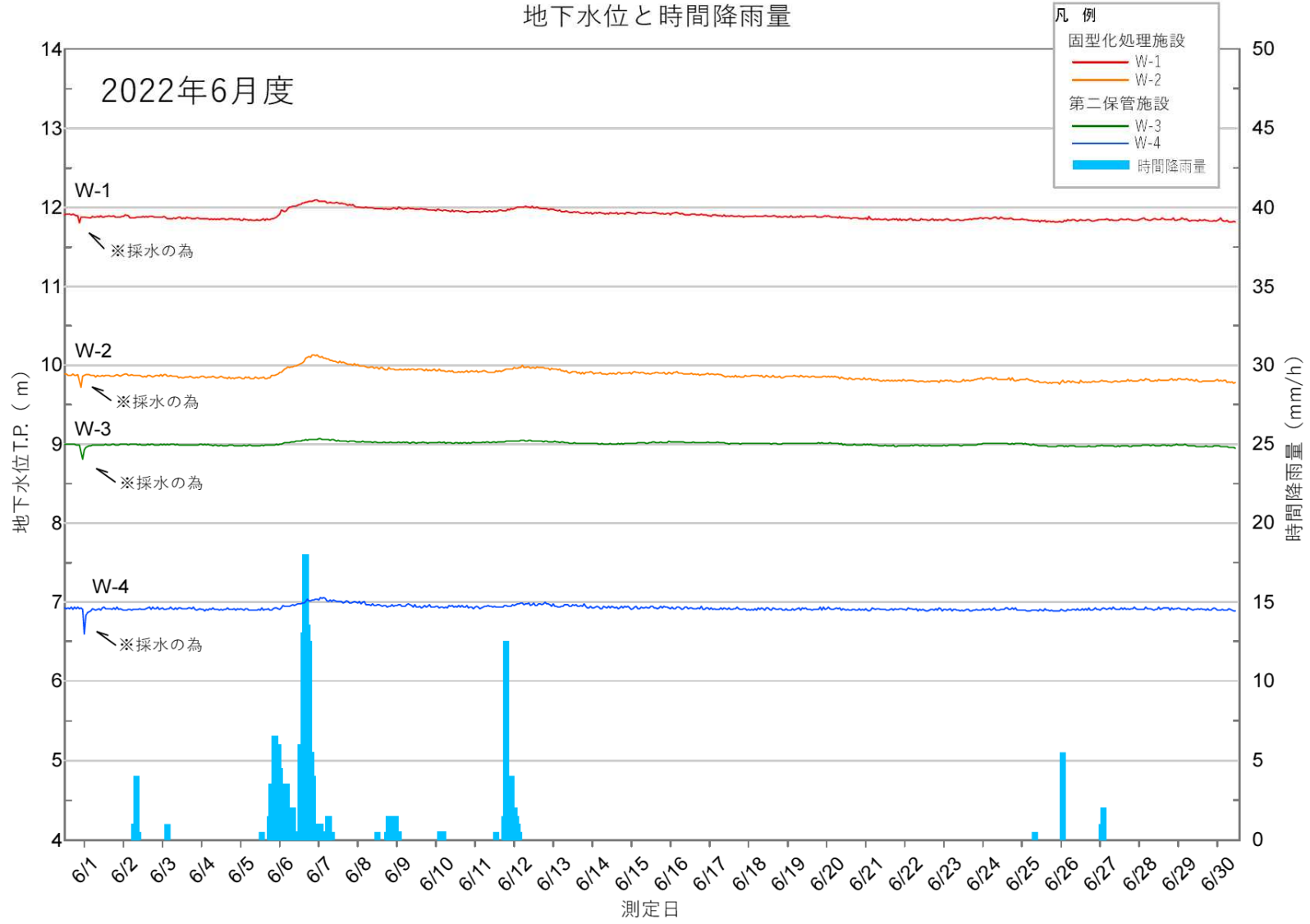
# 地下水位と時間降雨量



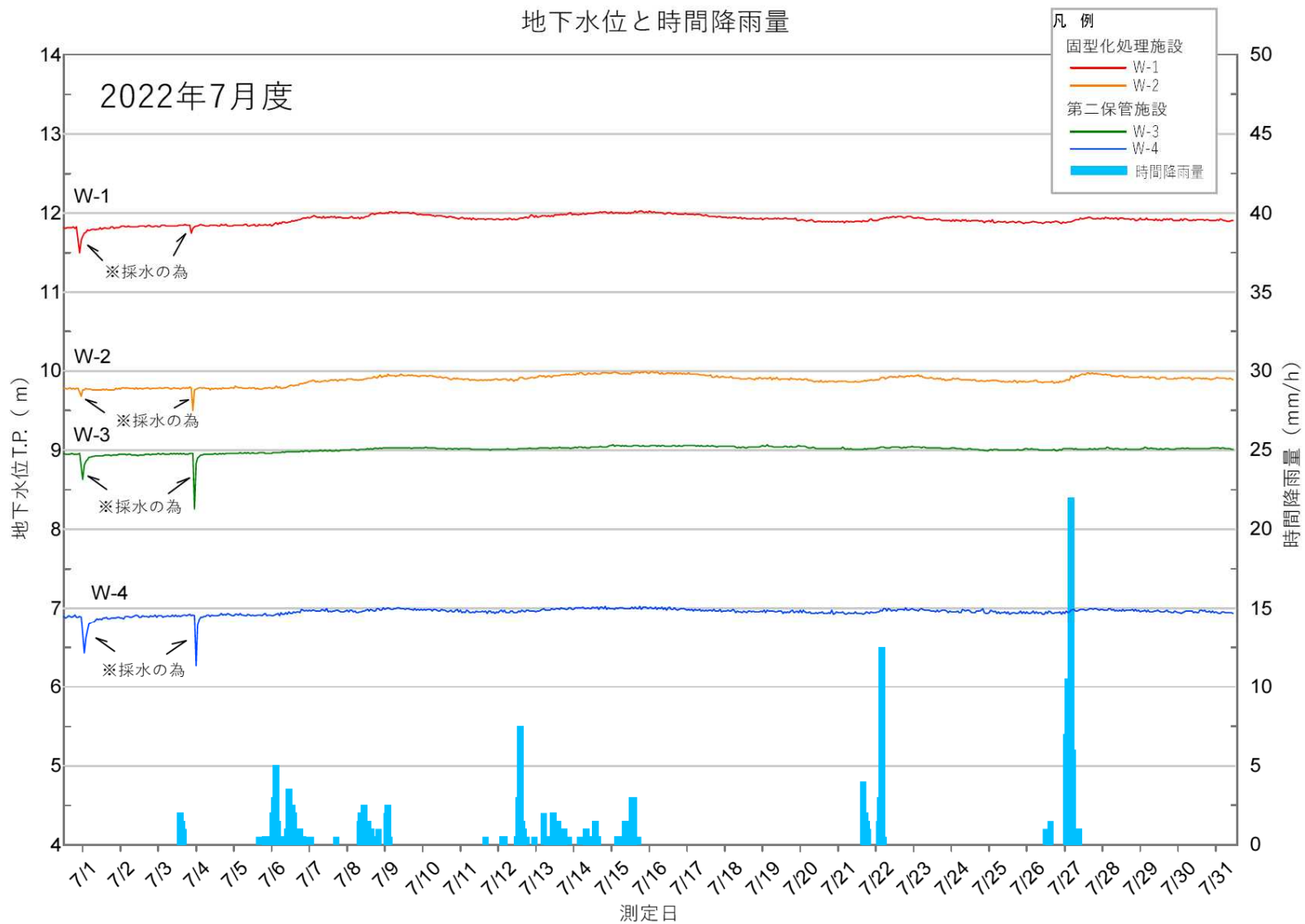
# 地下水水位と時間降雨量



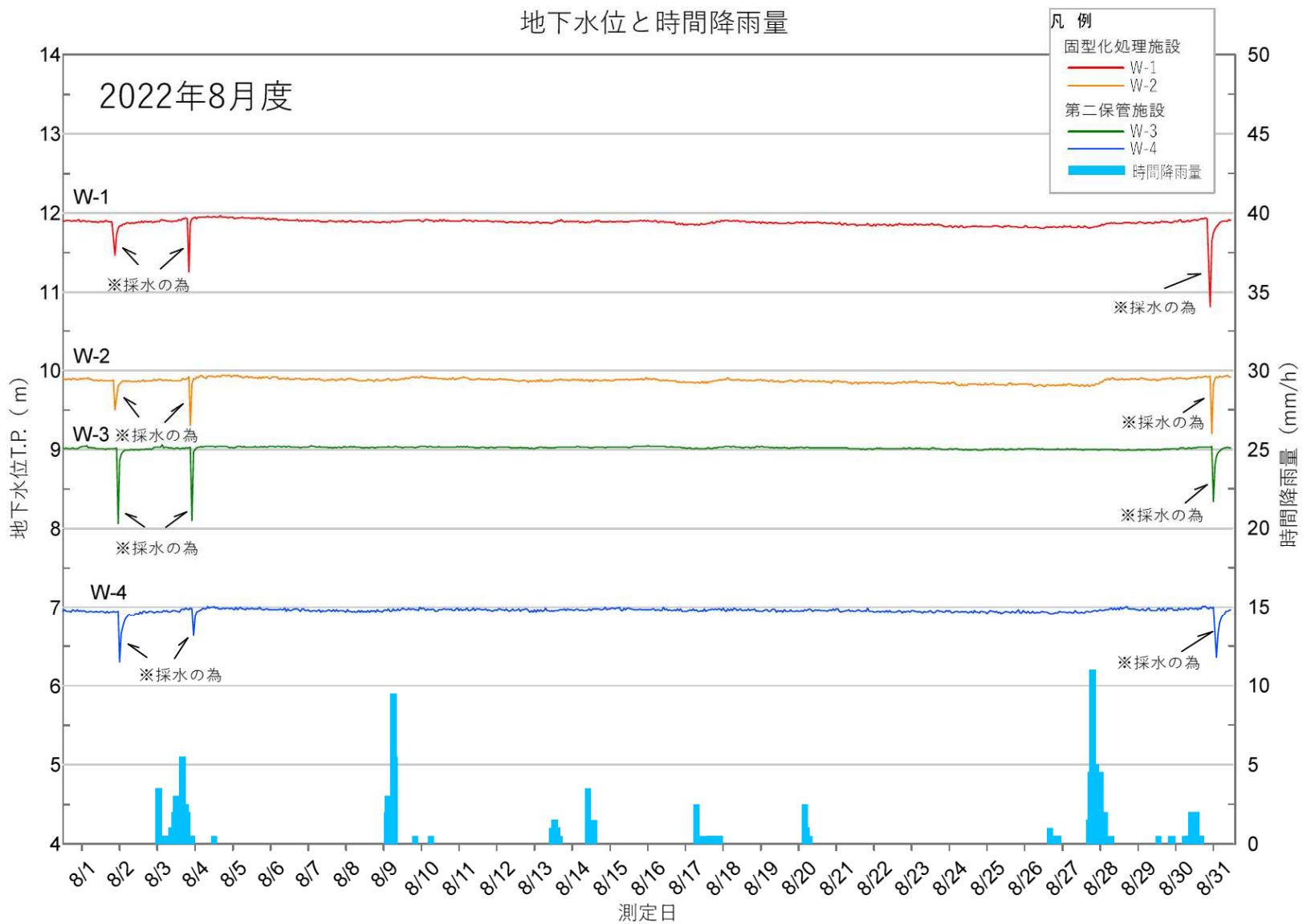
# 地下水位と時間降雨量



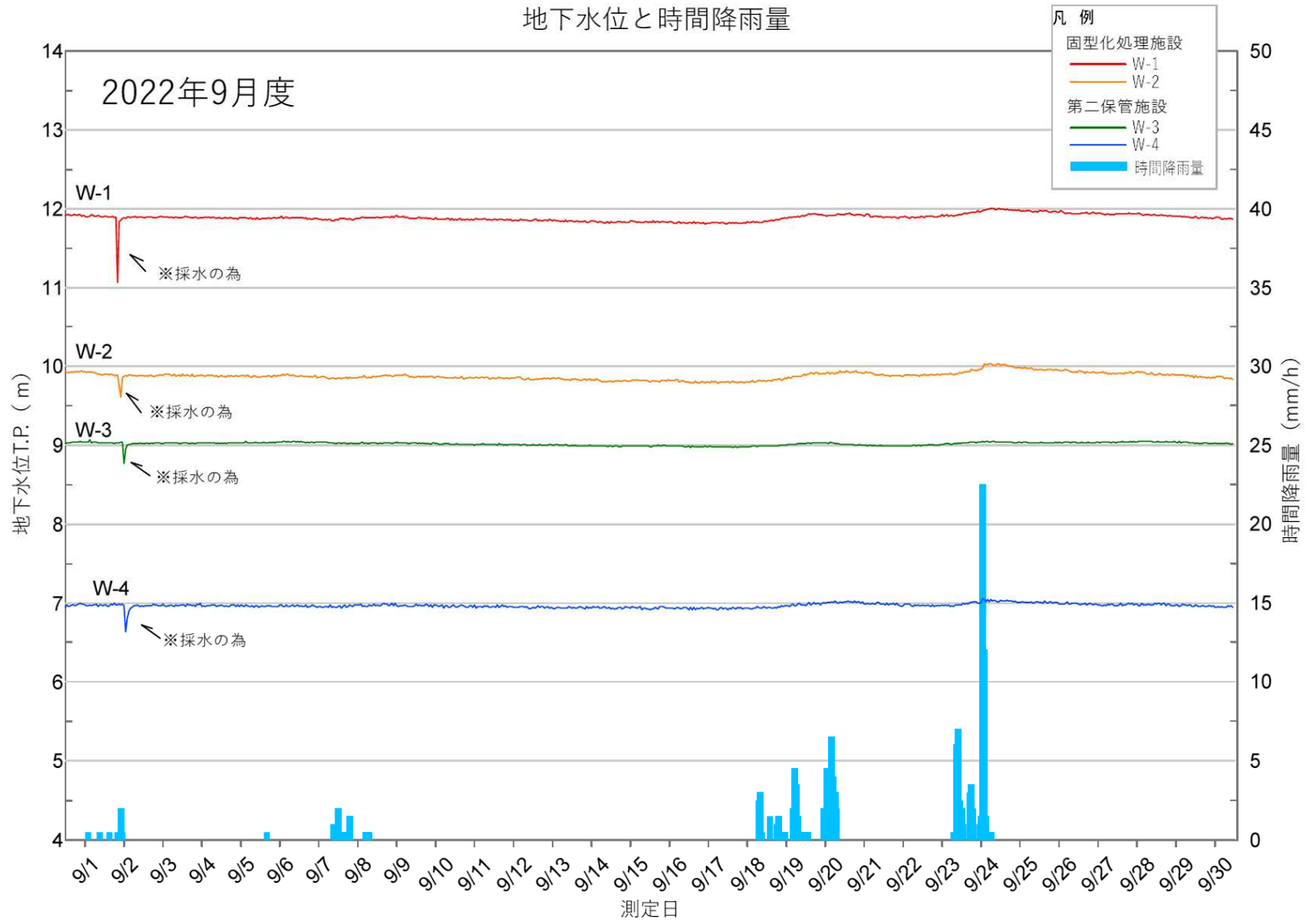
# 地下水位と時間降雨量



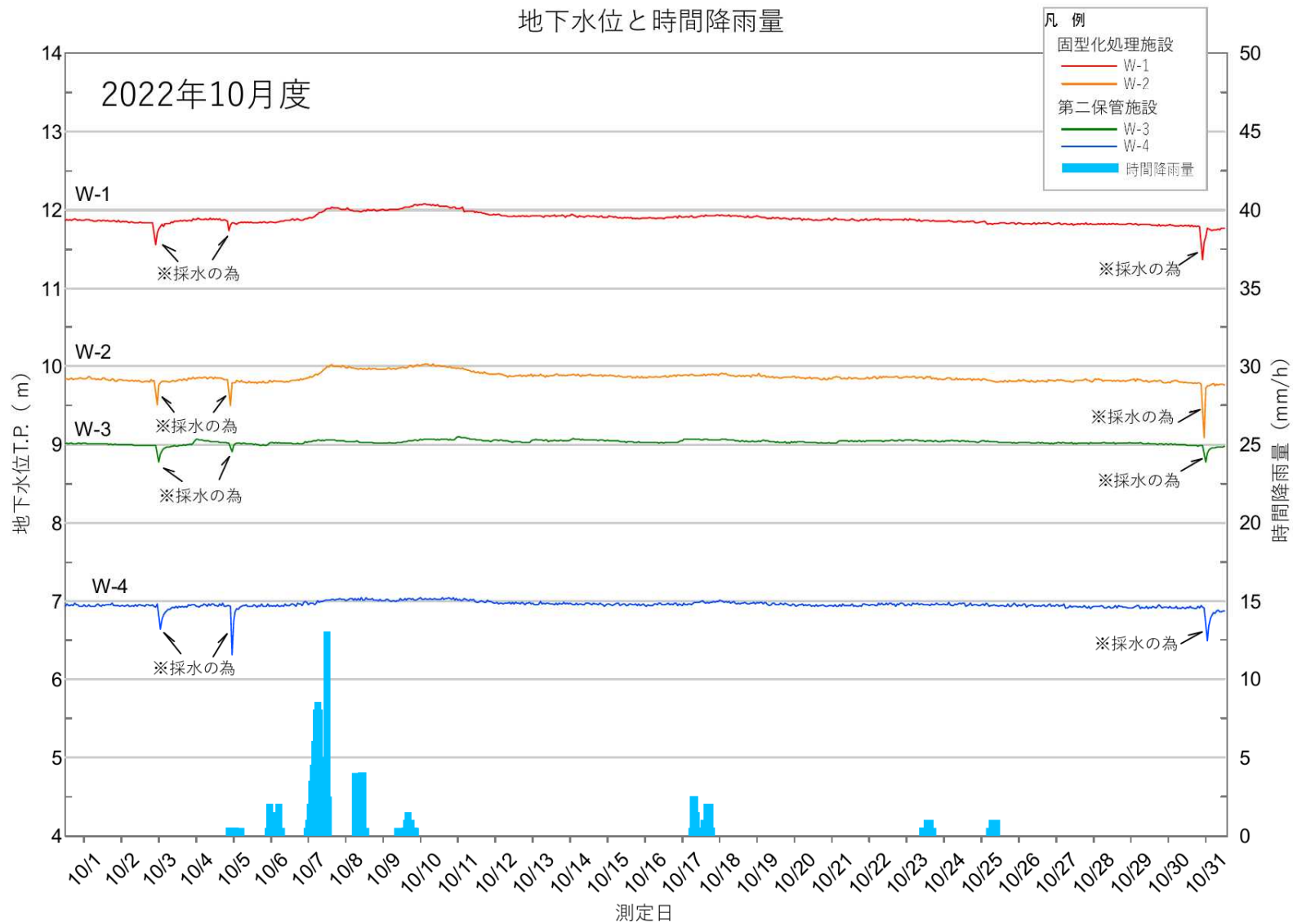
# 地下水位と時間降雨量



# 地下水位と時間降雨量

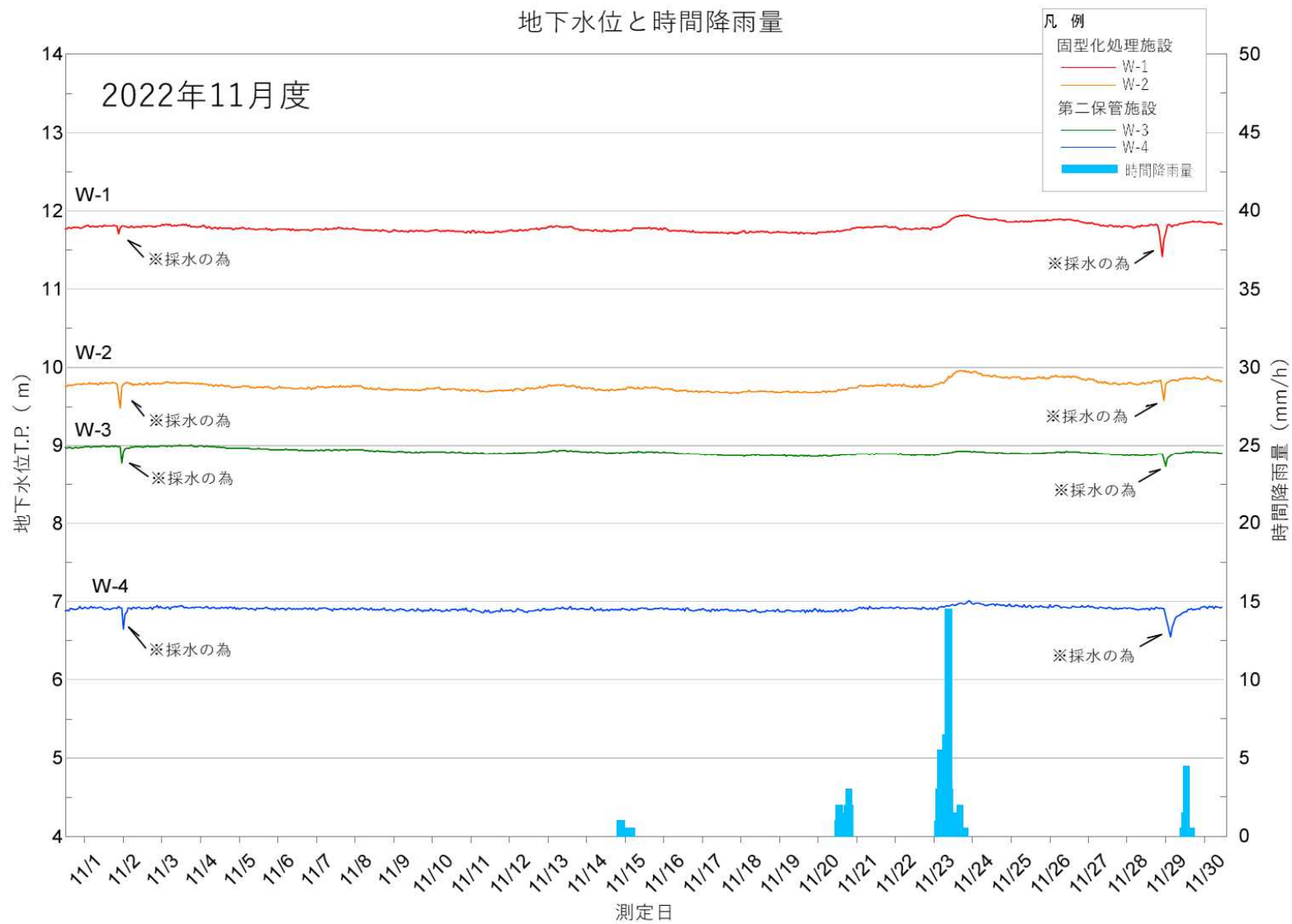


# 地下水位と時間降雨量

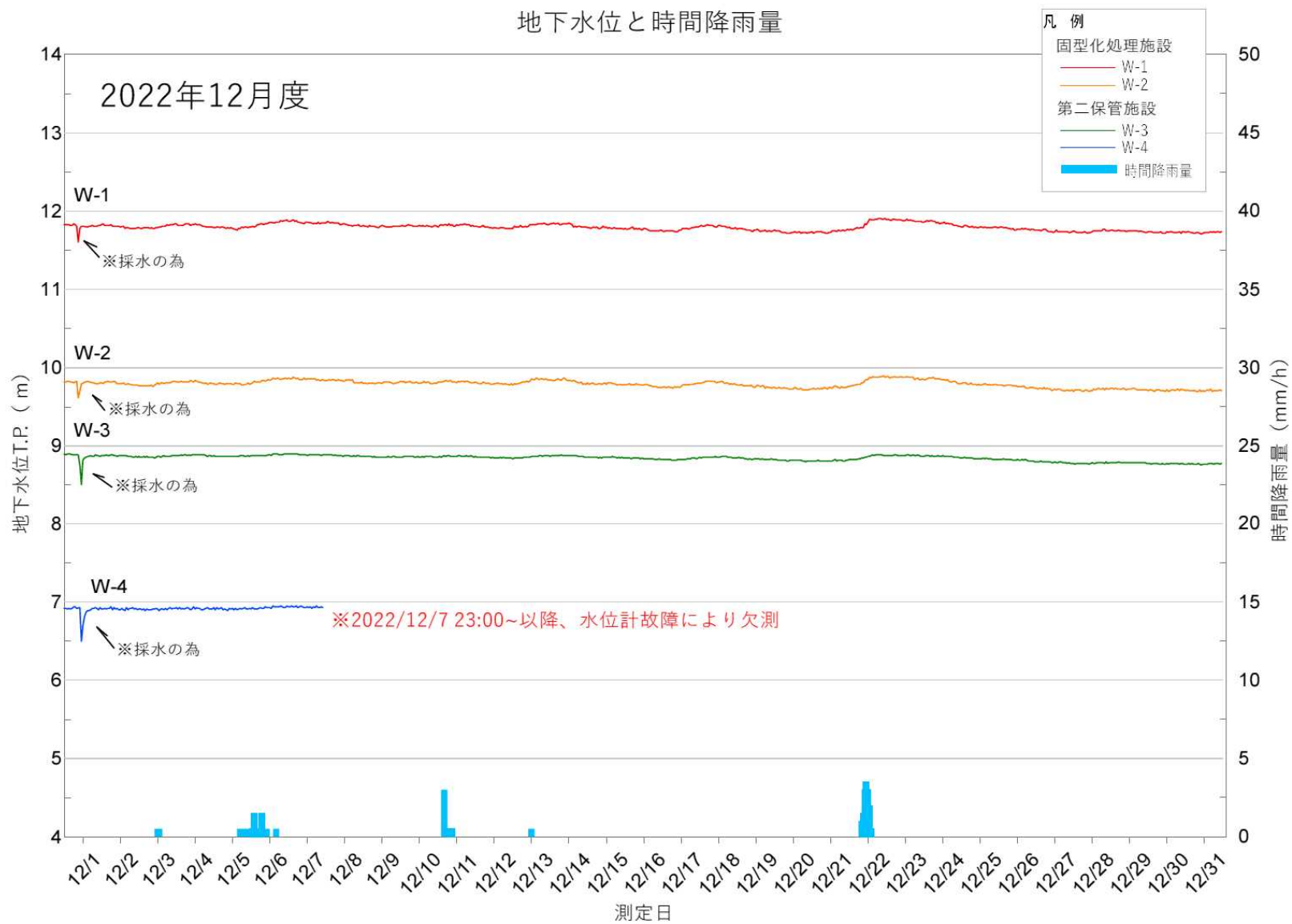




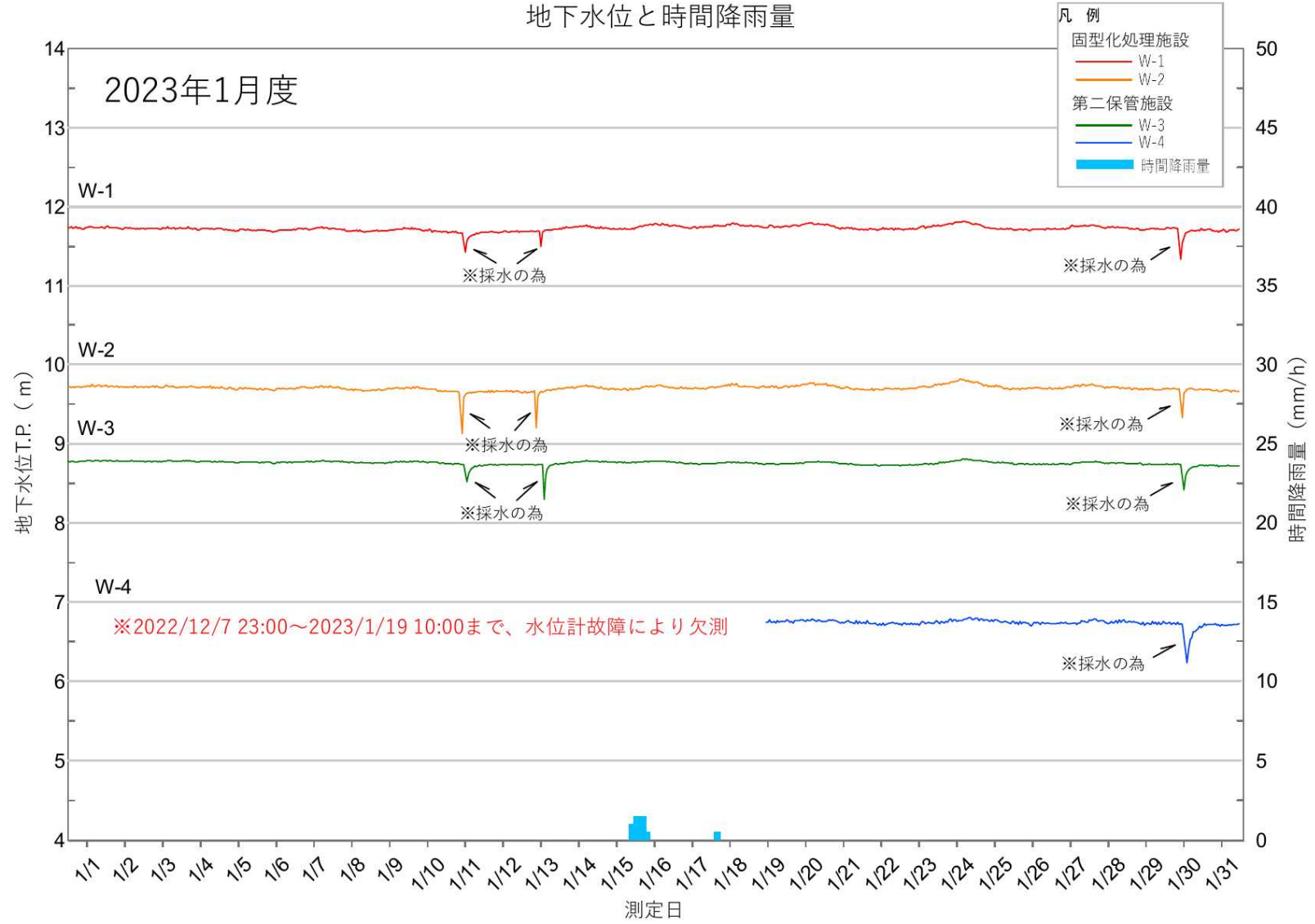
# 地下水位と時間降雨量



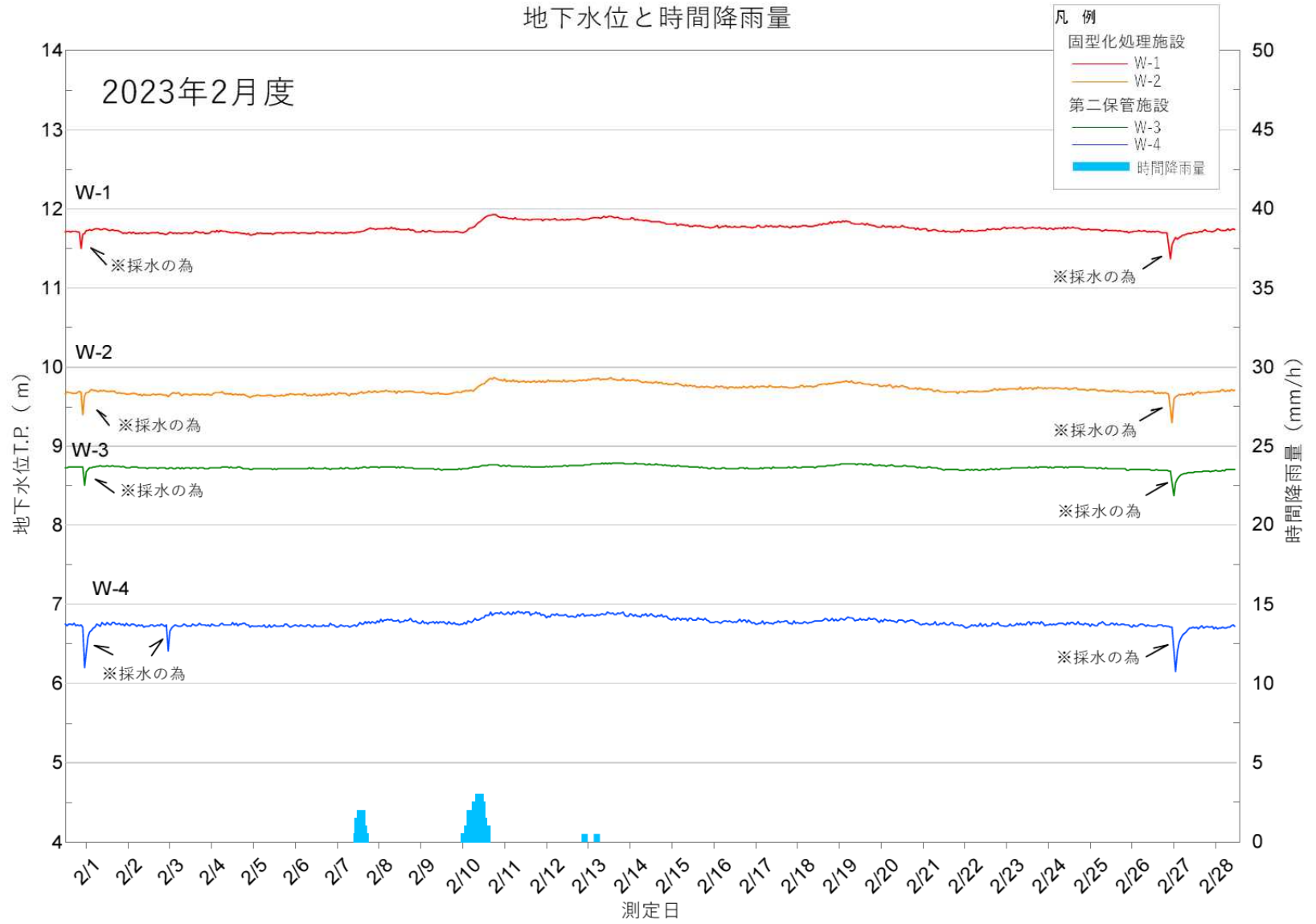
# 地下水位と時間降雨量



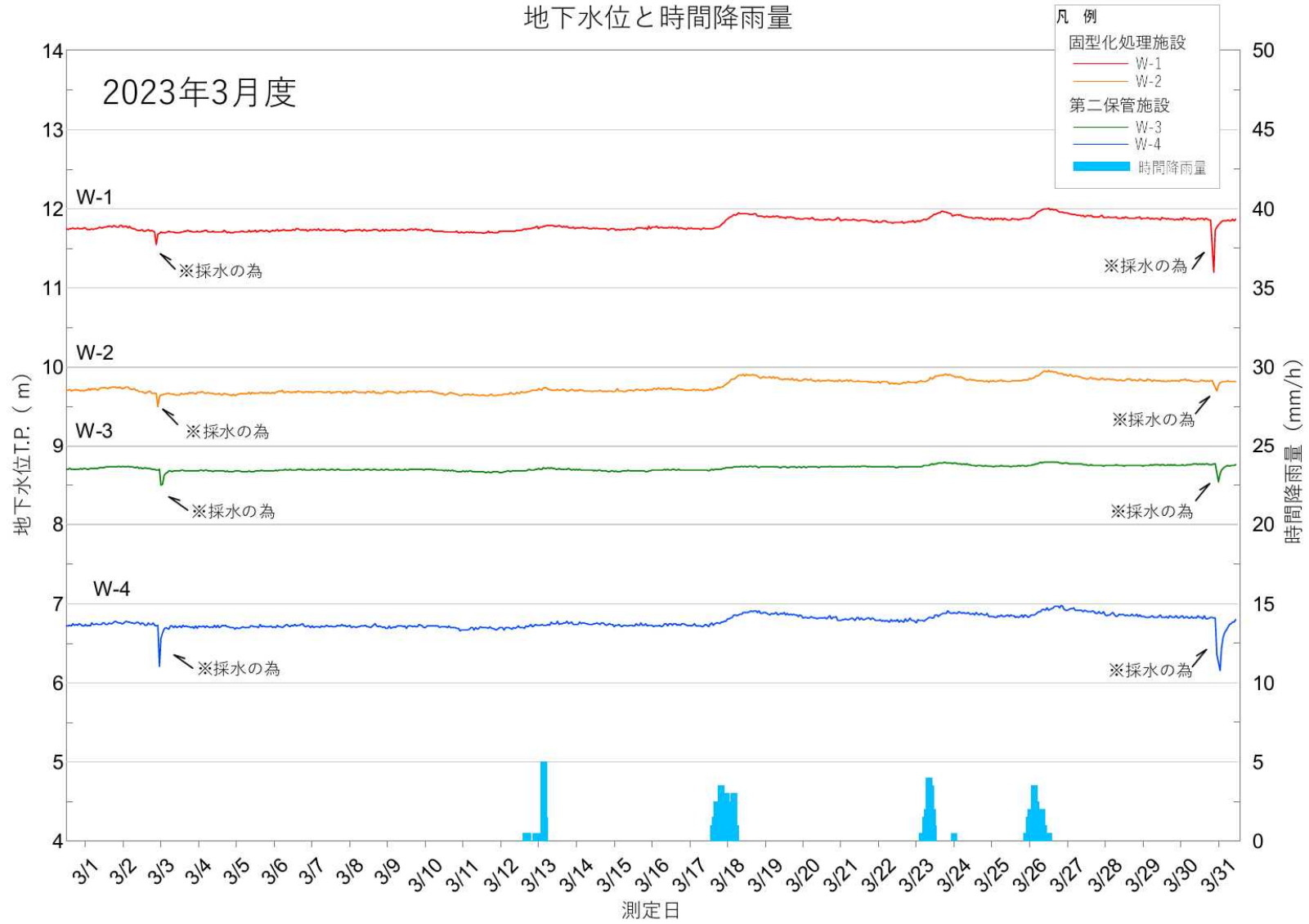
# 地下水位と時間降雨量



# 地下水位と時間降雨量



# 地下水位と時間降雨量



## 地下水位の測定地点

