

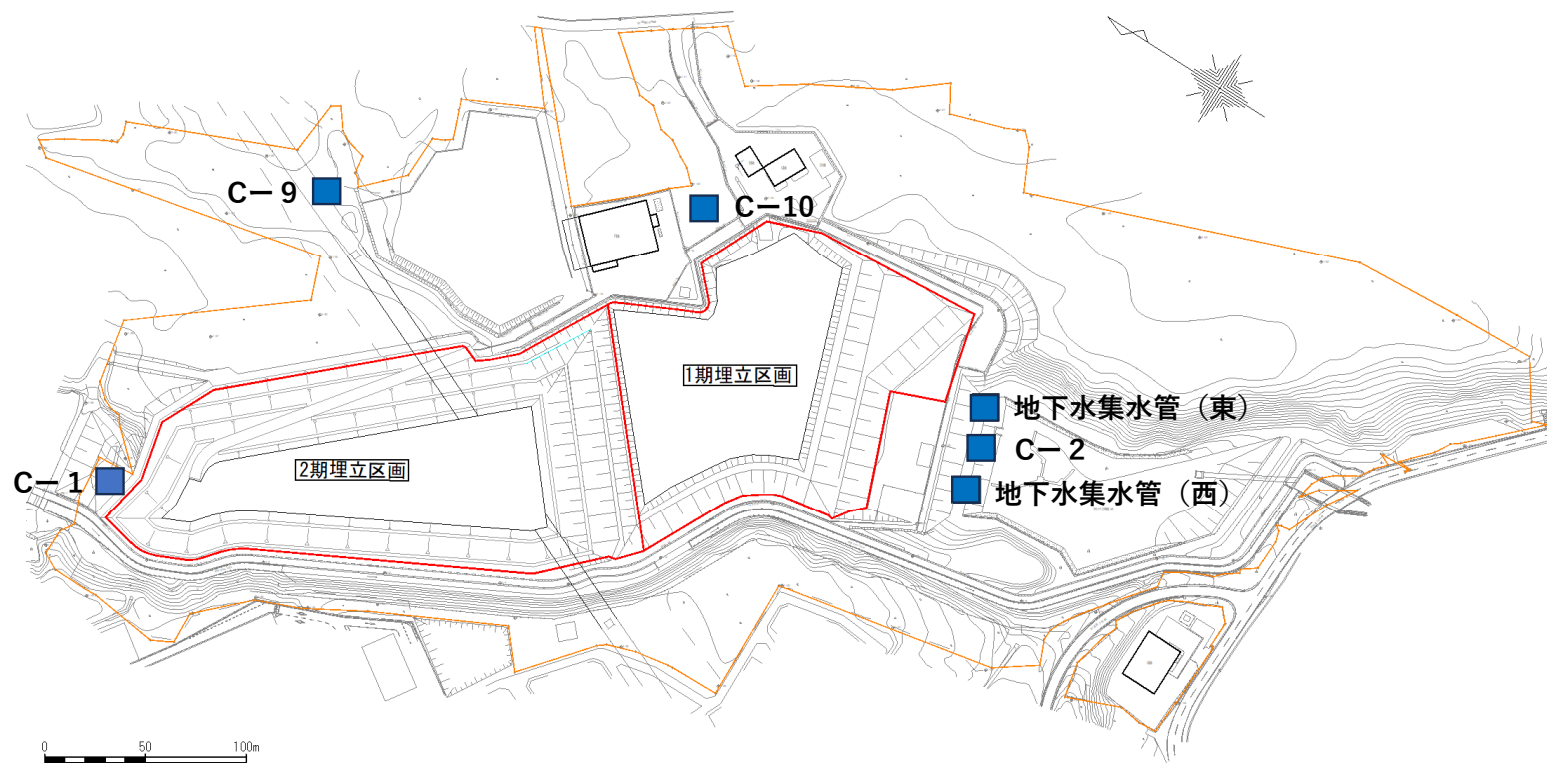




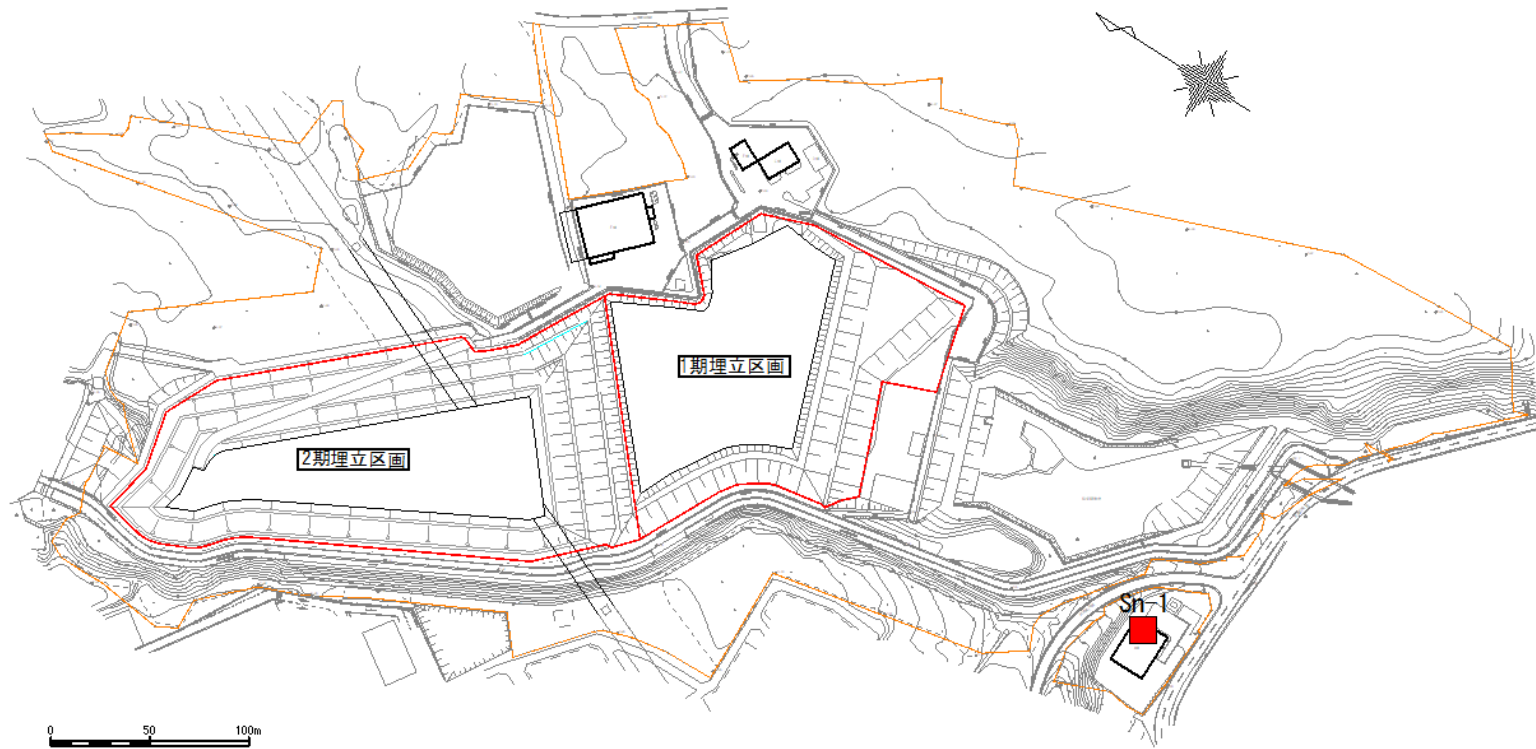
調査地点	調査項目	令和8年度																								
		4月		5月		6月		7月		8月		9月		10月		11月		12月		1月		2月		3月		
		7日	14日	15日	21日	28日																				
1 C-1 地下水(未処理)	Cs-134			ND																						
	Cs-137			ND																						
2 C-1 地下水(ろ過) <sup>※</sup>	Cs-134			ND																						
	Cs-137			ND																						
3 C-9 地下水(未処理)	Cs-134			ND																						
	Cs-137			ND																						
4 C-9 地下水(ろ過) <sup>※</sup>	Cs-134			ND																						
	Cs-137			ND																						
3 C-10 地下水(未処理)	Cs-134			ND																						
	Cs-137			ND																						
4 C-10 地下水(ろ過) <sup>※</sup>	Cs-134			ND																						
	Cs-137			ND																						
3 地下水集水管(東)(未処理)	Cs-134			ND																						
	Cs-137			ND																						
4 地下水集水管(東)(ろ過) <sup>※</sup>	Cs-134			ND																						
	Cs-137			ND																						
3 地下水集水管(西)(未処理)	Cs-134			ND																						
	Cs-137			ND																						
4 地下水集水管(西)(ろ過) <sup>※</sup>	Cs-134			ND																						
	Cs-137			ND																						
5 Sn-1 浸出水(未処理)	Cs-134	ND	ND	ND	ND																					
	Cs-137	ND	ND	ND	ND																					
6 Sn-1 浸出水(ろ過) <sup>※</sup>	Cs-134	ND	ND	ND	ND																					
	Cs-137	ND	ND	ND	ND																					
7 Sh-1 放流水(未処理)	Cs-134	ND	ND	ND	ND																					
	Cs-137	ND	ND	ND	ND																					
8 Sh-1 放流水(ろ過) <sup>※</sup>	Cs-134	ND	ND	ND	ND																					
	Cs-137	ND	ND	ND	ND																					
9 B-1 防災調節池放出水(未処理)	Cs-134																									
	Cs-137																									
10 B-1 防災調節池放出水(ろ過) <sup>※</sup>	Cs-134																									
	Cs-137																									

(注)【ND】は、検出下限値(1Bq/L)未満であることを示す。

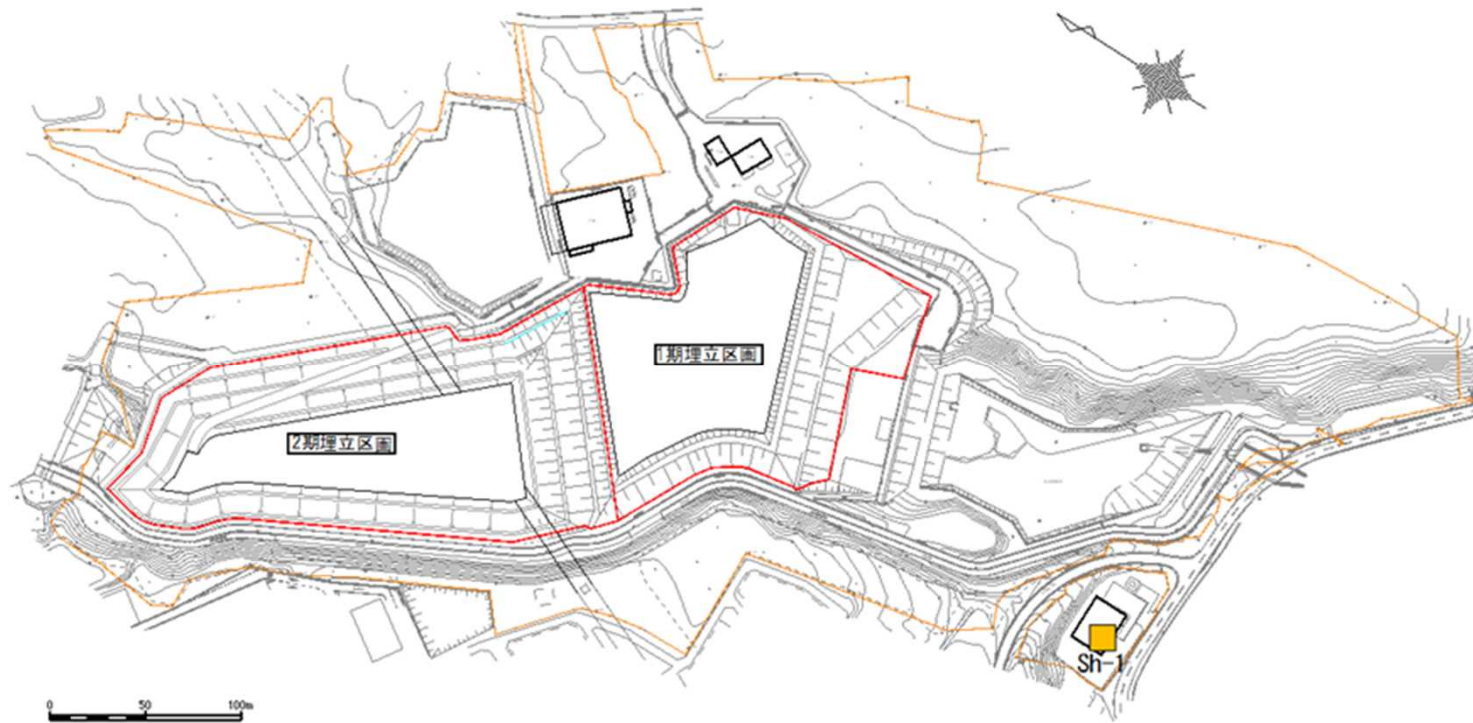
# 地下水水質測定位置図



# 浸出水水質測定地図



# 放流水水質測定位置図



# 防災調節池放水水質測定地図

